



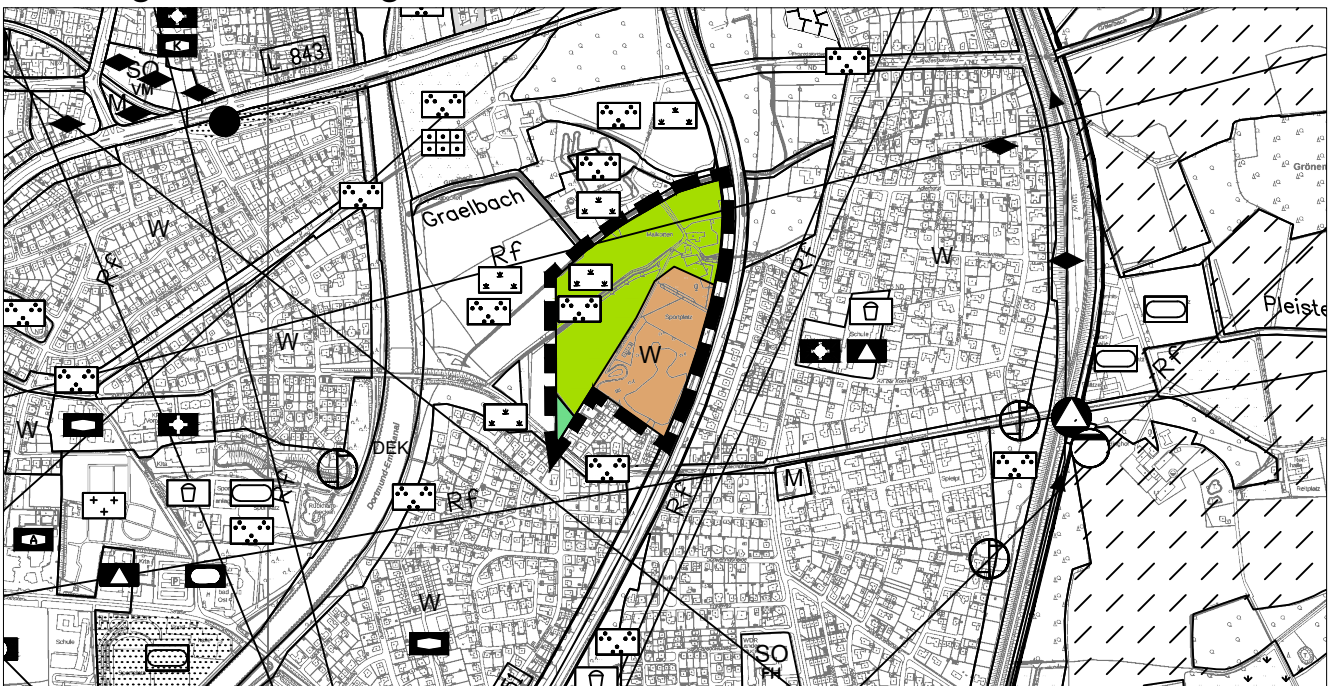
Plan zur 77. Änderung
des Flächennutzungsplans
Mauritz-Ost - Maikottenweg
(B51 / Maikottenweg /
Graelbach)

Stand: 23.01.2019

-  Änderungsbereich
-  W Wohnbaufläche
-  Grünflächen
-  Parkanlage
-  Maßnahme zum Schutz, zur Pflege und zur Entwicklung von Boden, Natur und Landschaft
- Flächen für den Gemeinbedarf
 -  Kindergarten
- Flächen für Ver- und Entsorgung
 -  Regenrückhaltebecken
-  Flächen für Wald

N
M. 1:15.000

Bisherige Darstellung



Neue Darstellung

